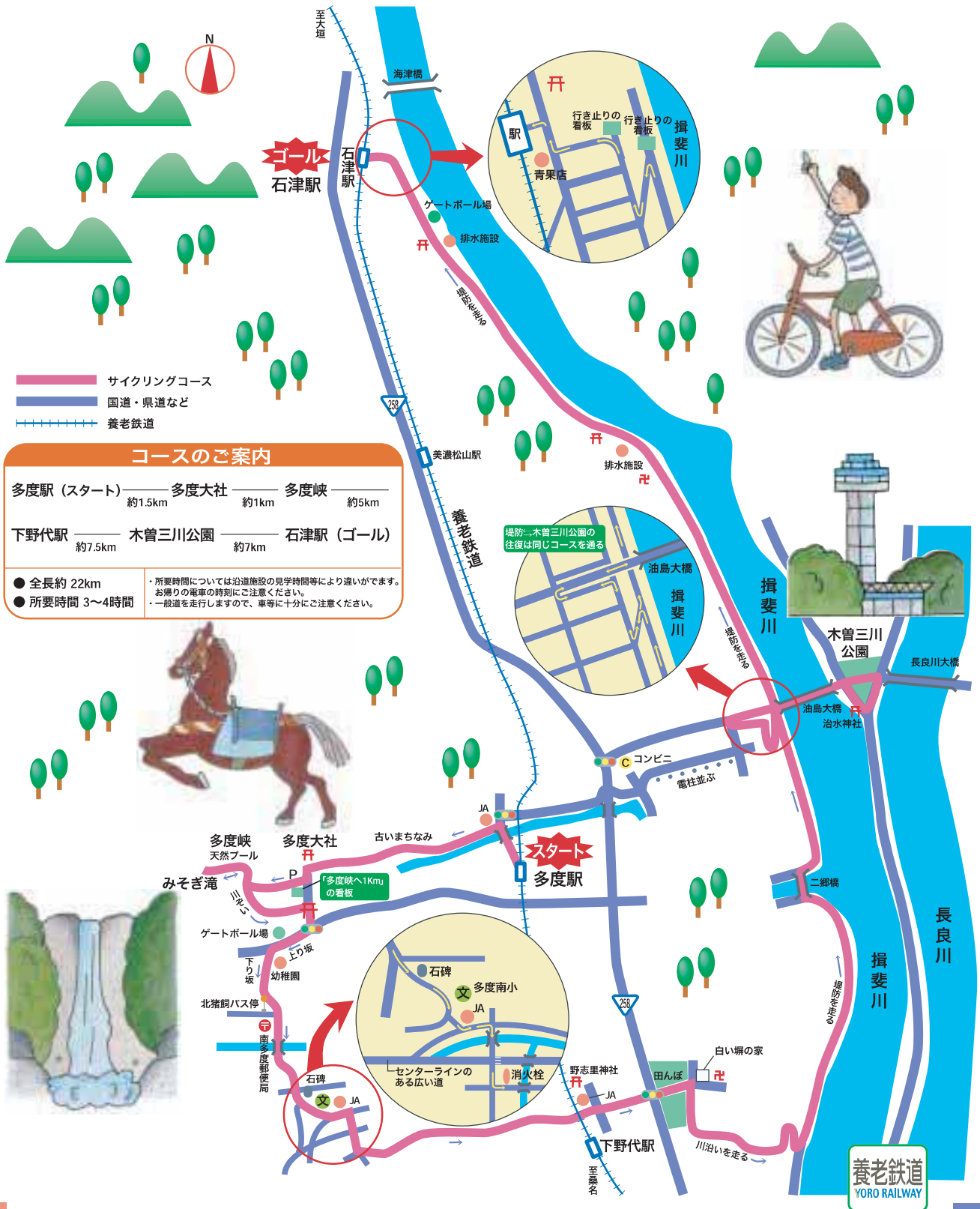




# サイクリングマップ

## 1. 多度大社・木曾三川公園コース







# サイクリングマップ

## 3.月見の森・養老公園コース



**コースのご案内**

美濃山崎駅 (スタート) — 約4km — 月見の森

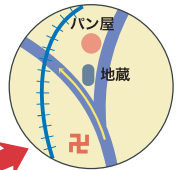
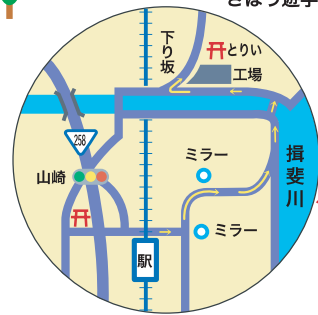
— 約1.5km — さぼう遊学館 — 約4.5km — 津屋川桜並木

— 約8km — 養老公園 — 約1km — 養老駅(ゴール)

- 全長約 19km
- 所要時間 4~5時間

・所要時間については沿道施設の見学時間等により違いが 있습니다。  
 ・お帰りの電車の時刻にご注意ください。  
 ・一般道を走行しますので、車等に十分に注意ください。

- サイクリングコース
- 国道・県道など
- 養老鉄道







# サイクリングマップ

## 5.水都大垣とお千代保稲荷コース

